


СОГЛАСОВАНО  
Глава местного самоуправления  
Хулаев А.А.

  
«09»  
01 2023 г.

УТВЕРЖДАЮ  
Директор МБОУ «Наурская  
СОШ №1»  
М.Р. Лабазанова/  
«09» 01 2023 г.

СОГЛАСОВАНО  
Начальник ОГИБДД ОМВД России  
по Наурскому району

  
(подпись, Ф.И.О)  
2023 г.

## ПАСПОРТ

дорожной безопасности муниципального бюджетного  
общеобразовательного учреждения  
МБОУ «Наурская СОШ №1»

Общие сведения

Муниципальное общеобразовательное учреждение "Наурская средняя общеобразовательная школа №1"

МБОУ "Наурская СОШ №1"

(наименование муниципального общеобразовательного учреждения — далее МБОУ "Наурская СОШ №1")

Тип ОУ средняя общеобразовательная школа  
Местонахождение ОУ: 366128, ЧР, Наурский район, ст. Наурская ул. им.Х. Батырова46

Фактический адрес ОУ: 366128, ЧР, Наурский район, ст. Наурская ул. им.Х. Батырова46

Руководители МБОУ "Наурская СОШ №1":

Директор Лабазанова Милана Руслановна 8932 434 42 42  
(фамилия, имя, отчество) (телефон)

Заместитель  
директора по учебной работе Дулаева Заира Алиевна 8963 488 80 86  
(фамилия, имя, отчество) (телефон)

Заместитель директора по воспитательной работе  
Хашаева Зара Мухтаровна 8964 241 38 33  
(фамилия, имя, отчество) (телефон)

Инспектор по пропаганде БДД ОГИБДД ОМВД России по Наурскому району Исаев Насуха Хамлович 8933 777765  
(фамилия, имя, отчество) (телефон)

Ответственные педагоги за мероприятия по профилактике детского травматизма  
педагог-организатор ОБЖ:  
(должность)

Амаева Малика Сайдахметовна 8964 063 16 50  
(фамилия, имя, отчество) (телефон)

Количество обучающихся 726  
Наличие уголка по БДД коридор, 1 этаж  
(если имеется, указать место расположения)

Наличие класса по БДД не имеется  
(если имеется, указать место расположения)

Наличие автоплощадок по БДД нет Наличие Газель в МБОУ "Наурская СОШ №1" (школьного) или любого другого, предназначенного для перевозки обучающихся (воспитанников) да

(при наличии автобуса)

Владелец Газели МБОУ «Наурская СОШ №1»

(ОУ, муниципальное образование и др.)

Время занятий в ОУ:

1-ая смена: 8:30— 13:05 2-ая

смена: 13:10 - 17:35

внеклассные занятия: 8:20-

16:00 Телефоны оперативных

служб: мчс-ш (101). полиция—

02 (102) скорая помощь—(03

(103)

Приложения.

1. Образцы схем муниципального общеобразовательного учреждения:

1.1. План — схема района расположения МБОУ "Наурская СОШ №1", пути движения транспортных средств и обучающихся;


1.2. План-схема организации дорожного движения в непосредственной близости от МБОУ "Наурская СОШ №1" с размещением соответствующих технических средств, маршруты движения обучающихся и расположение парковочных мест;








1.3. План схема путей движения транспортных средств к местам разгрузки/погрузки и рекомендуемых безопасных путей передвижения обучающихся по территории муниципального общеобразовательного учреждения.

2. Пояснительная записка к паспорту дорожной безопасности муниципального общеобразовательного учреждения.


# 1. План-схемы образовательной организации

Район расположения образовательной организации пути движения транспортных средств и детей (обучающихся)  
Муниципальное бюджетное общеобразовательное учреждение «Наурская средняя общеобразовательная школа №1»



-  - жилая застройка
-  - движение транспортных средств
-  - тротуар
-  - опасные участки
-  - проезжая часть
-  - движение детей в (из) образовательную организацию
-  - наземный пешеходный переход

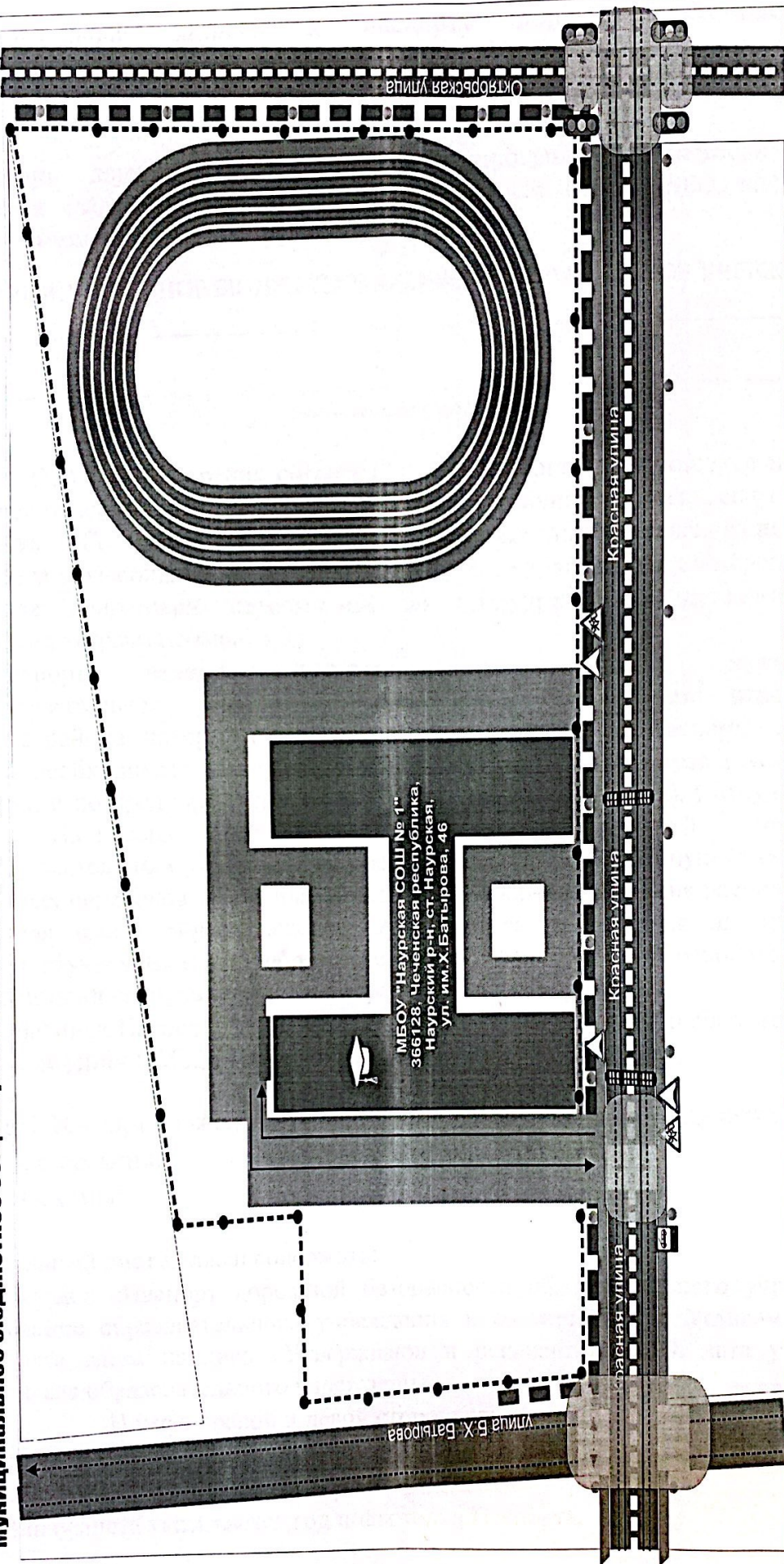
**2. Схема организации дорожного движения в непосредственной близости от образовательной организации с размещением соответствующих технических средств организации дорожного движения, маршрутов движения детей и расположения парковочных мест Муниципальное бюджетное общеобразовательное учреждение «Наурская средняя общеобразовательная школа №1»**



- — — — — пешеходное ограждение
- ▤ — — — — — ограждение образовательной организации и стоянки транспортных средств
- — — — — — искусственная неровность
- ☉ — — — — — искусственное освещение
- ⬆ — — — — — направление движения транспортного потока
- ⬆ — — — — — направление движения детей от остановок маршрутных транспортных средств
- ⬆ — — — — — направление движения детей от остановок частных транспортных средств

**Пути движения транспортных средств к местам разгрузки/погрузки и рекомендуемые безопасные пути передвижения детей по территории образовательной организации**

**Муниципальное бюджетное общеобразовательное учреждение «Наурская средняя общеобразовательная школа №1»**



- Ограждение ОО и стоянки транспортных средств
- ↔ Движение транспортных средств
- ↔ Движение грузовых транспортных средств по территории ОО
- Место разгрузки/погрузки

## Пояснительная записка к паспорту дорожной безопасности муниципального общеобразовательного учреждения

1. Паспорт дорожной безопасности муниципального общеобразовательного учреждения (далее — Паспорт) предназначен для отображения информации о муниципальном общеобразовательном учреждении

### МУНИЦИПАЛЬНОЕ БЮДЖЕТНОЕ ОБЩЕОБРАЗОВАТЕЛЬНОЕ УЧРЕЖДЕНИЕ

(наименование учреждения)

(далее — ОУ) с точки зрения обеспечения безопасности обучающихся на этапах их перемещения «дом — ОУ — дом», для использования педагогическим составом и сотрудниками Госавтоинспекции в работе по разъяснению безопасного передвижения и поведения обучающихся на улично-дорожной сети вблизи ОУ и на маршруте «ОУ — дом», для подготовки мероприятий по предупреждению детского дорожно-транспортного травматизма.

Паспорт ведется ответственным сотрудником муниципального общеобразовательного учреждения совместно с сотрудниками отдела ГИБДД Наурского района, которые оказывают помощь в разработке Паспорта, а также при внесении необходимых изменений в отдельные разделы Паспорта (схемы, перечни мероприятий по предупреждению ДТП с участием обучающихся). Сотрудники отдела ГИБДД Наурского района в рамках консультаций предоставляют общеобразовательным учреждениям предварительно проработанную (с обозначением пешеходных переходов, дорожных знаков и др.) план-схему района расположения ОУ. Полученная схема дорабатывается, обозначаются пути движения транспортных средств и обучающихся в/из образовательного учреждения, и переносится в Паспорт ответственными сотрудниками общеобразовательных учреждений.

Оригинал Паспорта хранится в ОУ, копия - в контрольно-наблюдательном деле в подразделении ГИБДД Наурского района

2. Типовой Паспорт должен иметь титульный лист и содержать следующие разделы:

- Общие сведения;
- План-схемы;

2.1. Титульный лист должен содержать:

надпись «Паспорт дорожной безопасности образовательного учреждения» и наименование образовательного учреждения в соответствии с Уставом; в верхней части листа слева надпись «Утверждаю» и реквизиты (ФИО, дата утверждения) руководителя образовательного учреждения;

Ниже с правой и левой стороны листа «СОГЛАСОВАНО» и реквизиты (ФИО, дата утверждения) ответственного руководителя отдела ГИБДД, Начальника РУС) по Наурскому району

Внизу листа указывается год подготовки Паспорта.

2.2. Раздел «Общие сведения» должен содержать следующую информацию:

- Наименование ОУ;

- тип ОУ;
- Местонахождения адрес ОУ;
- Фактический адрес ОУ (если отличается от юридического);
- Руководители ОУ: Директор (заведующий);
  - Заместитель директора по учебной работе;
  - Заместитель директора по воспитательной работе; -
- Ответственный (ые) от муниципального органа управления образованием (телефон);
  - Ответственный (ые) от отдела ГИБДД Наурского района
  - Ответственные за мероприятия по профилактике детского травматизма (телефон); - Количество учащихся;
  - Наличие уголка по БДД (если имеется, указать место расположения);
  - Наличие класса по БДД (если имеется, указать место расположения);
  - Наличие автогородка (площадки) по БДД (если имеется);
  - Наличие автобуса в ОУ;
  - Расписание занятий в ОУ: 1-ая \_\_\_\_\_ смена: 2-ая смена:  
\_\_\_\_\_
- внеклассные занятия: \_\_\_\_\_
- Телефоны: оперативных служб: МЧС, Полиция, Скорая помощь; дорожно-эксплуатационных организаций, осуществляющих содержание УДС;

### 2.3. План-схемы, рекомендуемые к размещению в Паспорте:

- план-схема района расположения ОУ, пути движения транспортных средств и обучающихся;
- схема организации дорожного движения в непосредственной близости от образовательного учреждения с размещением соответствующих технических средств, маршруты движения обучающихся и расположение парковочных мест;
- пути движения транспортных средств к местам разгрузки/погрузки и рекомендуемых безопасных путей передвижения обучающихся по территории образовательного учреждения (в случае осуществления доставки грузов в ОУ автомобильным транспортом).
- Паспорт может содержать и ряд других схем

2.5. Паспорт может содержать любую другую информацию, позволяющую объективно оценить положение дел в ОУ в части, касающейся обеспечения безопасности обучающихся.



Прошито, пронумеровано

и скреплено печатью

Директор

В. И. Липатов

М. И. Лабазанова

